

Argentina Del Nord

Buenos Aires e Patagonia

Itinerario di 16 giorni



Partenze garantite tutto l'anno per un minimo di 2 viaggiatori.

Il Calendario delle partenze già confermate e dei gruppi in formazione è disponibile sul sito www.planetviaggi.it

In particolare, questo viaggio prevede:

- *la presenza di guide locali in ogni tappa dell'itinerario*
- *Navigazione sul Tigre e Delta del Paranà*
- *Penisola di Valdes*
- *Riserva Punta Tombo*
- *Navigazione Laghi e ghiacciai della Patagonia*
- *Ghiacciaio Perito Moreno*
- *Trekking a El Chalten*
- *Parco Nazionale Tierra del Fuego*
- *Parco Nazionale Torres del Paine*

Perché scegliere Planet Viaggi Responsabili

Un viaggio di turismo responsabile si basa su principi di equità economica, tolleranza, rispetto, conoscenza e incontro.

Porta a visitare le bellezze naturali, storiche e artistiche del paese visitato, unendo al viaggio incontri con gli abitanti delle località visitate, rendendo il viaggio un'imperdibile occasione di conoscenza, di approccio ad altre tradizioni, usi e costumi, in un'ottica di scambio culturale.

Un viaggio responsabile si prefigge come obiettivo primario il sostegno delle economie dei paesi visitati, per ottenere ciò si utilizzano, per quanto possibile, servizi offerti da operatori locali selezionati, questo fa sì che la maggior parte dei proventi turistici rimanga sul posto.

Le comunità visitate sono protagoniste nella gestione del viaggio o di una parte di esso, nonché dirette beneficiarie dei risultati economici che ne derivano.

Proposta di viaggio di 16 giorni, in breve

1° giorno: Italia – Buenos Aires
2° giorno: Buenos Aires
3° giorno: Buenos Aires -
4° giorno: Puerto Madryn
5° giorno: Penisola Valdes
6° giorno: Punta Tombo
7° giorno: Puerto Madryn - Ushuaia
8° giorno: Terra del Fuoco - Canale di Beagle
9° giorno: Fagnano e Lago Escondido

10° giorno: Ushuaia - El Calafate
11° giorno: navigazione Glaciares
12° giorno: Torres del Paine Overland
13° giorno: El Chalten trekking
14° giorno: Buenos Aires
15° giorno: Buenos Aires
16° giorno: Buenos Aires - Italia

è un viaggio di



Nella parte meridionale del continente sudamericano si estendono la regione Patagonica divisa tra Cile ed Argentina. La Patagonia Argentina si estende da nord a sud dal Rio Colorado fino alla Terra del Fuoco, da ovest a est dalla Cordigliera Andina fino all'Oceano Atlantico. L'intera regione è spazzata continuamente dai venti dominanti da sud che portano il gelo dell'Antartide; è caratterizzata da ampie pianure steppiche e altopiani che possono raggiungere anche i mille metri di altitudine, La Cordigliera Andina che la percorre da nord a sud, vanta alcune vette e ghiacciai tra i più importanti del Sud America, primo tra tutti il ghiacciaio Upsala, il

più grande in assoluto, oltre al famoso Perito Moreno. Il nostro programma si propone di dare uno sguardo alle principali mete argentine con un particolare riguardo per la parte naturalistica. Partiamo da Buenos Aires "la regina del Plata" la più popolosa città del Sud America, costruita in origine sulle sponde del Rio Plata. Ci spostiamo poi a Puerto Madryn, per partire con le prime escursioni naturalistiche nella Penisola di Valdes e nella riserva di Punta Tombo, qui ogni giorno sarà una nuova scoperta di siti e spiagge con animali marini di ogni genere dai pinguini di Magellano ai leoni marini e, in alcuni mesi dell'anno, anche le balene. Un altro volo ci porta a Ushuaia dove ci faremo un'idea di quello che è vivere nella città più a sud del mondo, le escursioni ci portano a visitare il parco Terra del Fuoco e la penisola del Beagle. Patagonia è anche grandi laghi, e vette con nomi epici, dal Fitz Roy al Cerro Torre, ci spostiamo quindi da Ushuaia a El Calafate dove si possono avvicinare le vette più belle e navigare un braccio del Lago Argentino, andremo quindi ad ammirare il Perito Moreno e i ghiacciai Spegazzini e Upsala. Il programma termina con il rientro a Buenos Aires, dove accompagnati da una guida si effettuerà un giro in barca tra i 5 dei fiumi principali del delta del Paraná.

"La Patagonia! È un'amante difficile. Lancia il suo incantesimo. Un'ammaliatrice! Ti stringe nelle sue braccia e non ti lascia più".

B. Chatwin

Programma di Viaggio

1° GIORNO: ITALIA - BUENOS AIRES

Partenza dall'Italia con volo di linea per Buenos Aires, dove l'arrivo è previsto per il giorno dopo.

2° GIORNO: BUENOS AIRES

Arrivo a Buenos Aires, trasferimento in hotel, incontro con la guida e partenza per la visita della parte sud della città.

L'albergo sarà il punto di partenza per scoprire i grandi corsi, soprattutto il corso "9 de Julio" che con le sue corsie diventa il più largo del mondo e dove si incontra il simbolo della città "l'Obelisco".

Dopo il ritmo febbrile e intenso del centro commerciale e finanziario si arriva a "La Plaza de Mayo" che conferma il centro storico della città con la Cattedrale, in stile neoclassico, la Casa di Governo, conosciuta come "La Rosada" che concentra il potere esecutivo della Repubblica e l'antico "Cabildo", muto testimone della storia della città.

San Telmo, il quartiere più antico ha una grande quantità di antiquariati e gallerie d'arte, qui ha luogo la tradizionale mostra di antiquariato di San Pedro Telmo (solo la domenica). Il quartiere di La Boca, situato nella zona sud della città è uno dei posti più pittoreschi, la sua storia viene legata all'immigrazione italiana e al "tango", conserva anche strade come "Caminito" ormai convertita in una via pedonale dove si potranno apprezzare le tipiche case fatte di legno e laminato di zinco. Al termine rientro in hotel e pernottamento.

3° GIORNO: BUENOS AIRES

Prima colazione e in mattinata proseguimento della visita città con la parte nord, dove ci sono i Boschi di Palermo, autentico cuore verde della città. Visita poi all'elegante e grazioso quartiere della Recoleta, con le case in stile europeo, la zona è famosa per il cimitero dove sono sepolte molte personalità argentine, tra le quali spicca Evita Peron, la cui tomba è sempre meta di pellegrinaggi.

Il tour termina al complesso dell'Esma (Scuola tecnica della Marina) che dal 1976 al 1983 fu il più grande lager dell'ultima dittatura argentina. Dall'Esma, partivano ogni notte i gruppi speciali (grupos de tarea) che sequestravano gli oppositori politici, al suo interno sono stati torturati e uccisi più di 5.000 dei 30.000 desaparecidos della dittatura militare di Videla, Massera e Viola. Visite individuali con guide fornite dal museo. Rientro libero in albergo e pomeriggio libero.


In serata trasferimento dall'hotel ad una "tanguerías" per assistere ad uno spettacolo dove il Tango sarà il padrone della serata. Il Tango nasce nell'ultima metà del XIX secolo nei sobborghi "porteños". Sorge dalla miscela tra le diverse correnti immigratorie ed elementi locali di origini popolari è così che germina la musica per eccellenza della città, quella che la identifica. Dopo lo spettacolo, rientro in hotel e pernottamento.

4° GIORNO: BUENOS AIRES - PUERTO MADRYN

Mattinata a disposizione per proseguire nella visita libera alla città. Nel pomeriggio trasferimento in aeroporto e volo per Trelew, cittadina della provincia del Chubut. Arrivo, trasferimento sistemazione in hotel a Puerto Madryn e pernottamento.

5° GIORNO: PUERTO MADRYN - ESCURSIONE ALLA PENISOLA VALDES

Partenza la mattina presto verso l'Area Naturale Protetta della Penisola di Valdés dichiarata Patrimonio dell'Umanità dall'UNESCO nel 1999. Dopo un'ora di viaggio si arriva al pittoresco villaggio ecologico di Puerto Pirámides per l'imbarco e avvistamento di Balene franche tradizionali (OPZIONALE NON INCLUSO) tra i mesi di giugno e novembre, o leoni marini e cormorani tra i mesi di dicembre e marzo. Tra aprile e



metà giugno non si effettua alcun tipo di navigazione. Il pranzo sarà programmato a Puerto Pirámides o Caleta Valdés. Si percorre poi la parte meridionale della penisola, attraversando ampie praterie e ondulazioni, passando per le Salinas Grande e Chica, e fuori Punta Delgada, l'estremità meridionale della penisola. Si continua verso Punta Cantor per ammirare la costa atlantica e l'affascinante formazione geologica conosciuta come Caleta Valdés. Queste spiagge sono solitamente abitate a seconda del periodo dell'anno dagli elefanti marini del sud, le foche più grandi del pianeta.

A seconda del periodo dell'anno e della disponibilità di fauna marina, è possibile sostituire la zona meridionale di Las Salinas e Caleta Valdes con Punta Norte. Da lì inizia il ritorno facendo una sosta al Centro di Interpretazione Carlos Ameghino, un compendio della ricchezza naturale della penisola. Durante l'escursione ci sarà modo di osservare la fauna terrestre, come guanachi, nandù, volpi, mare, armadilli e puzzole. Rientro a Puerto Madryn in serata.

6° GIORNO: ESCURSIONE A PUNTA TOMBO

Giornata dedicata all'escursione all'interno della Riserva di Punta Tombo, che si trova a circa 100 km a sud di Trelew e a circa 170 km da Puerto Madryn. La Riserva di Punta Tombo è la colonia di pinguini di Magellano più grande del mondo e tra i mesi di agosto e febbraio si arriva ad una concentrazione di un milione di esemplari. Questa riserva è stata creata nel 1979 con l'obiettivo di proteggere questa specie di pinguini che era in via di estinzione. Passeggiata lungo un percorso naturalistico a piedi all'interno della colonia, durante il quale ci sarà modo di osservare le famiglie di pinguini, i nidi e loro abitudini. La visita dura circa due ore e mezza e include anche la visita del centro di Interpretazione Punta Tombo. All'andata e al ritorno è prevista una sosta all'aeroporto di Trelew per raccogliere o lasciare eventuali passeggeri in arrivo/partenza. Al termine della giornata trasferimento in albergo e pernottamento.

7° GIORNO: PUERTO MADRYN- USHUAIA


Trasferimento all'aeroporto nazionale e partenza con il volo diretto a Ushuaia, la città più meridionale del mondo che si affaccia con le sue case in legno su una bella e protetta baia del Canale di Beagle. Arrivo, trasferimento in hotel e pernottamento

8° GIORNO: USHUAIA - ESCURSIONE NEL PARCO NAZIONALE TERRA DEL FUOCO - CROCIERA NEL CANAL BEAGLE

Prima colazione e partenza per la visita al Parco Nazionale della terra del Fuoco Situato ad ovest di Ushuaia occupa una superficie di 63.000 ettari dove convive un'abbondante flora composta di alberi unici: "Lengas", "Amareno", "Ñires", "Calafates", "Notros" e fiori come le Orchidee, Violette e "Senecios".

Una passeggiata per questo parco nazionale oltre a offrire molte vedute panoramiche sul canale Beagle, incorniciato dalle montagne e dal bosco, dà a tutti la possibilità di riavvicinarsi alla natura. Il percorso si snoda su una stradina che a un certo punto si trasforma in una linea stretta sulla falda della montagna; si attraversano torbiere torbiere, dighe di castori e si arriva al fiume Lapataia con splendide vedute panoramiche della Laguna Verde.

Da qui inizia il percorso fino alla baia di Lapataia (fine dell'autostrada nazionale n°3) ove gli antichi abitanti della zona lasciarono la loro testimonianza in importanti giacimenti archeologici. Prima di ritornare ad Ushuaia si farà una fermata di fronte al Lago Roca, il cui colore varia a seconda delle condizioni del clima. Dopo il pranzo (non compreso) trasferimento al porto per l'imbarco su una moderna imbarcazione con il massimo comfort e sicurezza che, partendo dal porto di Ushuaia si allontanerà quanto basta per consentire di avere delle vedute panoramiche della città, la baia e la



cordigliera. Si navigherà fra l'arcipelago delle isole Bridges fino al faro Les Eclaireurs. Al ritorno avvicinamento all'isola dei leoni marini e a quella degli uccelli, per fare delle magnifiche fotografie. Rientro in hotel e pernottamento.

9° GIORNO: USHUAIA - ESCURSIONE A FAGNANO E LAGO ESCONDIDO

Partenza in mattinata verso i laghi lungo la Strada 3 che percorre parte della catena montuosa fueghina e permette di accedere al passo Garibaldi, punto panoramico da dove ammirare i laghi di Escondido e Fagnano. Iniziata la discesa si devia dal percorso lungo vecchie tracce di boscaioli. I fuoristrada permettono di raggiungere luoghi dove l'accesso sarebbe altrimenti impossibile, boschi, fango, sassi, ecc... Il Lago Fagnano sorprende per le sue dimensioni e il suo incredibile paesaggio. Sosta per il pranzo in rifugio, situato nella valle della Tierra Mayor. Mentre si prepara il cibo, possibilità di fare una passeggiata nella zona per apprezzare il bosco e con fortuna i castori che la popolano. Dopo pranzo rientro al punto di partenza per tornare in città.

Nota: l'escursione vengono utilizzati fuoristrada tipo Toyota Hilux o similare con una capacità tra 6 / 8 passeggeri. Escursione non adatta a persone con problemi alla colonna vertebrale o donne in gravidanza.

10° GIORNO: USHUAIA - EL CALAFATE

Trasferimento in aeroporto e partenza con il volo per El Calafate, cittadina situata sulle rive del Lago Argentino e punto di partenza per le escursioni nel Parco Nazionale dei Ghiacciai. Arrivo, sistemazione in hotel e pernottamento.

11° GIORNO: EL CALAFATE - NAVIGAZIONE TODO GLACIARES

Dal Porto di Punta Bandera, a 47 km da El Calafate, inizia la navigazione attraverso il Braccio Nord del Lago Argentino. Attraversando la Boca del Diablo verso il Canale di Upsala e navigando tra i grandi iceberg che si staccano dalla fronte del ghiacciaio di Upsala si entra nel Canale Spegazzini e poco dopo alla prima vista del Ghiacciaio Secco. Continuando la navigazione verso la parte anteriore del Ghiacciaio Spegazzini si possono ammirare i ghiacciai Heim Sur e Peineta.

Sbarco a La Base Spegazzini e visita della zona percorrendo la strada forestale fino al Rifugio Spegazzini. Il sentiero di 300 metri è semplice e mentre si percorre sono molti i punti panoramici per fare foto. Tempo libero per il pranzo in rifugio.


Per chi ama camminare, è possibile prendere il sentiero di montagna, trekking di media difficoltà attraverso un sentiero boscoso, con vari punti panoramici che termina al punto di sbarco.

Ritorno navigando verso il porto e proseguimento per l'hotel in città.

12° GIORNO: ESCURSIONE AL PARCO NAZIONALE TORRES DEL PAINE

Escursione per l'intera giornata, che alterna percorsi in fuoristrada con passeggiate a piedi. Si può andare in macchina o camminare tutto il giorno, fino ad arrivare alla base stessa de Las Torres. Il viaggio inizia di mattino presto da El Calafate percorrendo parte della steppa patagonica, fino al confine di Cancha Carrera, due ore e mezza circa di viaggio. Da questo punto s'inizia a percorrere il bello del sud di Cile, fra laghi e boschi, fino ad arrivare all'entrata del Parco Nazionale Torres del Paine. Il significato di questa parola, in tehuelche è "azzurro". Questo è il colore preponderante nel posto, che tinge i laghi, i boschi e addirittura le pietre. L'arrivo all'entrata del Parco è previsto alle 11 ore circa. Si deve pagare il biglietto d'ingresso.

Una volta entrati nel Parco si visitano diversi punti panoramici: Belvedere del Lago Sarmiento de Gamboa. Laguna Azul - Panoramica de las Torres. Cascade del Fiume Paine, si può fare una discesa



fino al fiume che ha una durata di 30 minuti. Cerro Almirante Nieto/Cuernos del Paine dal belvedere Superiore. Portiera Laguna Amarga. Belvedere del Lago Nordenskjold. Belvedere del Salto Grande. Belvedere de los Cuernos del Paine dal Belvedere del Lago Nordenskjold. Lago Pehoe. Il ritorno a El Calafate inizia alle 20,00 per arrivare intorno a mezzanotte in albergo.

Nota: *La distanza fra el Calafate e Torres del Paine è di 210 km. Il viaggio è di 3 ore circa, d'andata come di ritorno, ma si deve aggiungere un plus per il tempo nella dogana. INGRESSO AL PARCO NON COMPRESO, DA PAGARE ON LINE UN GIORNO PRIMA DELL'ESCURSIONE.*

13° GIORNO: EL CHALTEN CON TREKKING LIBERO

Al mattino presto partenza da El Calafate verso la mitica Ruta 40. Questo percorso costeggia il Lago Argentino, attraversa il fiume Santa Cruz e il fiume La Leona, arrivando all'hotel de Campo La Leona, quasi un museo sulla Ruta 40, dove è possibile prendere un caffè con dolci fatti in casa. Il viaggio continua costeggiando il Lago Viedma con le Ande sullo sfondo. Prima di arrivare a El Chalten, sosta al punto panoramico del ghiacciaio Viedma da dove si apprezza una splendida vista panoramica sul lago, sul ghiacciaio e sul Cerros Fitz Roy e Cerro Torre, dopo la sosta proseguimtno per El Chalten. Una volta in paese, la guida consegnerà il cestino del pranzo e successivamente mostrerà l'inizio dei percorsi autoguidati che partono da El Chalten e conducono ai punti panoramici principali: Laguna Capri, Mirador del Fitz Roy, Mirador del Cerro Torre, Mirador de los Cóndores, Salto del Chorrillo, tutti percorribili a piedi a seconda delle condizioni fisiche. Verso la fine del pomeriggio, all'ora concordata, ritorno in paese per rientrare a El Calafate.

Difficoltà tecnica: *facile o moderata a seconda dell'attività o percorso scelto dal passeggero. Tra tutti i sentieri, si consiglia un'escursione alla Laguna Capri.*

14° GIORNO: ESCURSIONE AL GHIACCIAIO PERITO MORENO – BUENOS AIRES

Questa escursione al Parco Nazionale dei Ghiacciai dichiarato Patrimonio dell'Umanità dall'Unesco, consentirà di ammirare il più famoso ghiacciaio della regione, il Perito Moreno, che si trova a 80 km dal centro della città di "El Calafate". Il nome Perito Moreno viene dal grande esploratore e scienziato argentino, che tra la fine del XIX secolo e gli inizi del XX si avventurò nelle recondite e lontane terre della Patagonia. Questo ghiacciaio è famoso in tutto il mondo per le sue particolari caratteristiche, le cadute di grandi pezzi di ghiaccio e per essere uno dei pochi ghiacciai nel mondo in continuo avanzare. Per tutto questo è uno degli spettacoli naturali più affascinanti di Sudamerica. Al termine dell'escursione trasferimento all'aeroporto e volo per Buenos Aires. Arrivo e trasferimento in hotel. Pernottamento.

15° GIORNO: BUENOS AIRES - DELTA DEL PARANA'

Quest'escursione si concentra sulla zona nord della città con i suoi eleganti quartieri sul corso "Libertador": Vicente Lopez, Olivos, Martinez, San Fernando. Visitando i vari quartieri si arriverà al porto del Tigre, per salire su una tipica imbarcazione e percorrere cinque dei fiumi più importanti che fanno parte del Delta del Paranà. Dopo un'ora di navigazione si può apprezzare la particolare vita degli abitanti delle isole, vedendo le loro case, scuole, chiese, "recreos" ... Infine, pernottamento in hotel.

16° GIORNO: BUENOS AIRES - ITALIA

Trasferimento in aeroporto e partenza con il volo di rientro in Italia.

Quote di partecipazione

La partenza è garantita anche per un minimo di 2 sole persone ed i prezzi diminuiranno via via all'aumentare del numero di viaggiatori.

Quote a persona con sistemazione in camera doppia

Quota a persona con minimo 2 viaggiatori € 3600 + volo

Quota a persona con minimo 4 viaggiatori € 3290 + volo

Quota a persona con minimo 6 viaggiatori € 3200 + volo

Costo voli aerei a partire da € 1600 (tasse incluse)

Il costo del volo aereo dipende dalla tariffa disponibile al momento della prenotazione ed è soggetto a riconferma al momento dell'emissione.

Supplemento per la sistemazione in camera singola disponibile su richiesta

I prezzi qui esposti sono stabiliti sulla base del cambio valutario: 1 eur = 1,13 Usd

Una variazione significativa del cambio valutario e/o dei costi in loco comporterà un necessario adeguamento, come previsto dalle normative in materia.

La quota comprende:

- Tutti i pernottamenti in camera doppia con prima colazione
- Tutti i trasferimenti da e per gli aeroporti in Argentina
- Box lunch per l'escursione del 9° e 13° giorno
- Tutte le escursioni in programma con transfer collettivi e guide parlanti spagnolo e inglese, tranne a Buenos Aires dove la guida parla italiano
- Gli ingressi ai parchi nazionali in Argentina
- Assicurazioni infortuni di viaggio e medico-bagaglio
- Assicurazione contro annullamento viaggio

La quota non comprende:

- Voli aerei
- Tasse di ingresso al Parco Torres del Paine, 30€ a persona
- Pranzi e cene non indicati
- Bevande ai pasti e quanto non espressamente citato alla voce "la quota comprende"
- Extra di carattere personale.

La cifra stabilita prevede un certo tipo di vitto e alloggio e nel caso si desiderino delle sistemazioni diverse, il maggior valore sarà a carico del cliente.

Informazioni utili

DOCUMENTI NECESSARI AL VIAGGIO

Passaporto con validità residua di almeno 6 mesi.

Vaccinazioni: non ci sono vaccinazioni obbligatorie

Polizza assicurativa: (vedi paragrafo dedicato)

Nel caso di minori o di viaggiatori con cittadinanza diversa da quella italiana, sarà premura del viaggiatore verificare le eventuali normative specifiche.

NORME SANITARIE: Si raccomanda di attenersi scrupolosamente a quelle che sono le direttive sanitarie in vigore al momento del viaggio.

QUANDO PARTIRE: I viaggi possono essere organizzati in qualunque periodo dell'anno, tuttavia il periodo migliore è da ottobre ad aprile.

Il Calendario delle partenze già confermate e dei gruppi in formazione è disponibile sul sito www.planetviaggi.it

A partire da un minimo di 2 viaggiatori le partenze sono garantite in qualunque periodo, ad hoc.

Il viaggio potrebbe poi essere "aperto" ad altri partecipanti, per viaggiare in compagnia e ridurre i costi!

COME ARRIVARE: Questo itinerario prevede Arrivo e Ripartenza a Buenos Aires

Planet Viaggi Responsabili fornisce il servizio di biglietteria aerea, essendo un operatore specializzato e con esperienza pluriennale nel settore.

Tuttavia, il viaggiatore potrà valutare l'acquisto di eventuali biglietti anche in maniera autonoma.

In tal caso sarà responsabilità esclusiva del viaggiatore verificare la coerenza del biglietto con l'itinerario e con i voli di eventuali altri partecipanti, nonché la correttezza dei dati, le regole tariffarie e ogni altro elemento del biglietto.

Si pone attenzione sul fatto che, se il biglietto verrà acquistato direttamente dal viaggiatore, il relativo costo non potrà rientrare nella polizza contro annullamento del viaggio stipulata dall'operatore.

ACCOMPAGNAMENTO: Il programma prevede la presenza di guide parlanti italiano o inglese e spagnolo durante tutte le escursioni previste nel programma.

Non si tratta di un viaggio con accompagnatore dall'Italia, ma di un programma creato con escursioni organizzate da piccole realtà che operano sul territorio delle varie province argentine.

MEZZI DI TRASPORTO DURANTE IL VIAGGIO: Trasporti interni privati, con autista a disposizione (autista e accompagnatore possono talvolta coincidere). I mezzi potranno essere diversi in base al numero di viaggiatori.

ALLOGGI: alberghi cat. 3 stelle

PASTI: al momento della prenotazione chiediamo di indicare eventuali intolleranze, allergie o necessità alimentari e di verificarne la possibilità con l'operatore.

ASSICURAZIONI: Iscrivendosi a questo viaggio, i partecipanti sono automaticamente coperti da polizza della compagnia NOBIS ASSICURAZIONI.

Per maggiori dettagli si raccomanda di riferirsi ai testi completi di polizza disponibili in agenzia o sul sito www.planetviaggi.it/it/assicurazioni

Su richiesta sarà possibile valutare anche l'acquisto di polizze integrative con maggiori coperture.

Informazioni generali sul paese

CAPITALE: Buenos Aires

SUPERFICIE: 2.740.400 Km²

ABITANTI: 43.847.043

RELIGIONE: cattolici 87,8%, protestanti 7,5%, musulmani 1,5%, ebrei 0,7%, altri 2,5%

LINGUA: spagnolo (ufficiale), guaicurù, quechua, tehuelce

VACCINAZIONI: nessuna vaccinazione obbligatoria.

FUSO ORARIO: - 4h durante l'ora solare.

CLIMA: a Buenos Aires le temperature massime registrate variano da 20 a 29 °C, le minime da 11 a 18 °C. Le regioni meridionali presentano temperature più basse con massime tra i 10 e 20 °C, minime tra gli 8 e 3 °C. Aprile è il mese che precede l'inverno, man mano che si scende a sud il clima diventa più rigido (temperature medie di 8 °C a El Calafate, 6 °C a Ushuaia).

Una caratteristica delle regioni patagoniche e della Terra del Fuoco è l'estrema mutevolezza del clima: dal sole raggianti con temperature sui 20 °C si passa rapidamente a bufere di vento e pioggia con repentini abbassamenti della temperatura. Il vento è un elemento pressoché costante della pampa patagonica.

VALUTA E FORMALITA' DOGANALI: la moneta locale è il Peso: 1€=68 Pesos (aggiornato ottobre 2019). All'arrivo, i viaggiatori maggiori di 16 anni devono presentare una dichiarazione scritta alle Autorità doganali se in possesso di denaro contante o strumenti monetari in valuta straniera o locale per valori uguali o superiori a 10.000 dollari USA. Per quanto riguarda le operazioni di cambio all'Aeroporto, è possibile acquistare pesos all'arrivo per un totale non superiore all'equivalente di 500 dollari USA al tasso di cambio ufficiale del giorno. Sulla base di disposizioni interne del Banco Nación Argentina, in uscita è possibile cambiare pesos in valuta straniera soltanto se si può dimostrare di aver acquisito pesos presso lo stesso sportello al momento dell'ingresso al Paese. In tutte le grandi città del Paese, esiste una rete molto diffusa di sportelli bancari automatici per il prelievo di moneta locale con carta bancomat o di credito anche straniera, entro i limiti giornalieri prestabiliti dalla locale rete bancomat e dalla banca italiana d'origine.

VACCINAZIONI E CONSIGLI PER LA SALUTE: vaccinazioni e consigli per la salute: nessuna vaccinazione obbligatoria, si consiglia di adottare le normali precauzioni igieniche nel consumo di acqua e alimenti per prevenire disturbi gastro-intestinali; non trascurare le problematiche relative all'esposizione ai raggi solari; proteggersi dalle punture di insetti e portare dei farmaci di primo soccorso (antibiotici, antipiretici e antiinfiammatori).

TELEFONI: su tutto il territorio argentino viene utilizzato sia il Triband (1900 Mhz) sia il Quadriband. I telefoni pubblici funzionano con carte magnetiche (cospeles), gettoni o con monete; nelle chiamate nazionali bisogna selezionare lo 0 prima del prefisso corrispondente.

Note importanti

*Si raccomanda di accertarsi di essere in possesso di tutti i **documenti necessari** all'effettuazione del viaggio (passaporto in corso di validità minima richiesta nei paesi visitati, eventuali visti, autorizzazioni e assicurazioni obbligatorie, altri documenti eventualmente richiesti per viaggiatori che non abbiano cittadinanza italiana o che siano minorenni).*

*Si raccomanda di attenersi alle regole ed agli eventuali divieti relativi alle **esportazioni** dal Paese visitato.*

*Si raccomanda durante il viaggio di attenersi scrupolosamente alle **disposizioni sanitarie** previste dalla destinazione scelta.*

*Per le condizioni contrattuali consultate il sito internet o richiedetele in agenzia.
Le stesse condizioni sono depositate presso la Provincia di Verona all'ufficio del turismo.*

Organizzazione tecnica:
PLANET VIAGGI RESPONSABILI
Via Vasco de Gama 12a - VERONA
Tel: 045 8342630 – 045 8948363
E-mail: viaggiresponsabili@planetviaggi.it
www.planetviaggi.it

