



# Vive la Nueva Era Oxlajuj B'aktun

20 y 21 de diciembre 2012



## Agenda de actividades







El Parque Nacional Tikal está situado en el departamento de Petén, en el norte de Guatemala.

Fue creado el 26 de mayo de 1955 y en 1979 fue declarado Patrimonio de la Humanidad por la Unesco, tanto por sus valores naturales como culturales. Desde 1990 forma parte de la red mundial de reservas de la biosfera, dentro de la Reserva de la Biosfera Maya.

El sitio arqueológico de Tikal ocupa 1.600 hectáreas en el corazón del parque nacional. Se trata de la más grande de las antiguas ciudades de los mayas del periodo clásico.

Tikal significa "lugar de voces"

# TIKAL

## PARQUE NACIONAL TIKAL



### JUEVES 20

Hora	Actividad
16:00 - 17:00	Ingreso y llegada al parque
17:00 - 18:00	Último atardecer de esta Era
18:00 - 18:20	Entrega de carta abierta al Sr. Presidente para el Libro de Oro
18:30 - 19:00	Conferencia de Prensa
19:00 - 20:00	Musical por el artista Pablo Collado
20:00 - 21:00	Conferencia por el astrónomo guatemalteco Eduardo Rubio
21:00 - 0:00	Historia de la Civilización Maya

### VIERNES 21

Hora	Actividad
2:00 - 3:00	Baile del Venado
3:00 - 4:00	Período de Reflexión
4:00 - 4:30	Mensaje por Guía Espiritual del Inicio de la Nueva Era
5:00 - 7:00	La Ceremonia más grande de la Historia
7:00 - 8:00	Presentación grupo artístico Maya Aj
8:00 - 9:00	Conferencia Cultural del pueblo Q'eqchi' Presentacion Danza del Venado
9:00 - 12:00	Actividad ceremonial por el Oxla'uj B'aktun Ceremonia Maya Mopan
14:00 - 16:00	Actividades Culturales y artísticas, Pueblo Q'eqchi' y Maya Mopan
16:00	Cierre de Actividades



# YAXHÁ

SITIO ARQUEOLÓGICO YAXHÁ

## JUEVES 20

Hora	Actividad
8:00 - 18:00	Feria Gastronómica Artesanal
10:00 - 14:00	Festival de Reciclaje, talleres de elaboración de bisutería y artesanía con piezas recicladas, exposición y talleres
14:00	Desfile de modas "Diversidad Cultural"
15:00	Exhibición de Artesanía reciclada

## VIERNES 21

Hora	Actividad
5:00	Ceremonia Maya, Sacerdote Espiritual Maya Itzá
8:00	Feria Gastronómica y Artesanal
10:00	Acto Protocolario
10:30	Inauguración de la Plaza de la Quita Era y el Centro de Visitantes Yaxhá
11:00	Develación de Rueda Calendárica Maya, como un legado al Parque Yaxhá en conmemoración al Oxlajuj B'aktun
12:00	Presentación de Bailes Tradicionales Peteneros, grupo Chacha Klum
18:00	Cierre del Parque



Yaxhá es una dulce mezcla entre arqueología, paisajes hermosos y turismo ecológico.

El nombre de Yaxhá significa "Agua Verde". El complejo fue descubierto por Teobert Maler en 1904, quien durante una visita a Tikal, tomó un rumbo selvático que le llevara a esta ciudad.

En este sitio arqueológico se tiene con más certeza la magnitud que vivieron los mayas, pues desde la parte más alta del templo 216, erguido 37 metros sobre el suelo, se obtiene no solo la vista del complejo y de la selva circundante y la vista de Topoxté, ciudad vecina, al otro lado de la laguna de Yaxhá.



## JUEVES 20

Hora	Actividad
6:00	Ceremonia Maya en Sitio Ceremonial Wuqub Ix
12:00 - 0:00	Pregón de caracol, anunciado cada dos horas, anuncio de advenimiento del B'aktún
10:00	Festival gastronómico y de artesanías
17:00 - 20:00	Grupo de marimba Corporación Festiva
20:00	Inauguración de acto protocolario
20:15	Palabras de las representativas U'mial Tinimit Alaj U kotzij'
20:25	Danza Rabinal, Patzka Jun Winaq
20:50	Discurso de Nukum Noj
21:15	Presentación de poesía maya
21:30	Presentación de marimba maya
22:00	Entrega de orden Oxlajuj B'aktun
22:45	Evocación maya con el tema de la paz
23:15	Discurso por Director General de Fonapaz
23:45	Acto de velas para el advenimiento del Oxlajuj B'aktun

## VIERNES 21

Hora	Actividad
6:00 - 8:00	Ceremonia de bienvenida al nuevo B'aktun

Xela es la segunda ciudad más importante de Guatemala.

La Ciudad de Quetzaltenango fue proclamada como Capital de Centroamérica por el Parlacen en 2008.

El nombre de Quesaltenango fue puesto por los indígenas mexicanos. El nombre fue evolucionando a Quezaltenango. Hasta que finalmente el Gobierno de la República de Guatemala decidió que el nombre de la ciudad sería Quetzaltenango, que significa bajo la muralla del Quetzal.

Es importante señalar que muchas de las mujeres indígenas jóvenes ya no visten sus trajes regionales (típicos).



# QUIRIGUÁ


## PARQUE ARQUEOLÓGICO QUIRIGUÁ

### JUEVES 20

Hora	Actividad
20:00	Inicio de Actividad con marimba y visitas guiadas
20:00	Feria Cultural, gastronómica y artesanal
21:00	Acto Protocolario
22:00	Inauguración de remozamiento del parque, reforestación de áreas verdes y entrega de material turístico
22:30	Conferencia de prensa
23:00	Show gastronómico

### VIERNES 21

Hora	Actividad
0:00	Baile Garífuna
1:00	Juego de Pelota
2:00	Show de luces y fuegos artificiales
3:00	Baile del Venado
4:30	Cierre con Música Regional
5:00	Ceremonia Maya
8:00	Marimba
9:00	Música Ambiental
18:00	Cierre del Parque y ferias de gastronomía y artesanías



Declarado Patrimonio de la Humanidad, por la UNESCO, en 1981. Posee las estelas más altas de la civilización maya.

Está situado en la región del Valle Bajo del Río Motagua, entre plantaciones de banano. Este valle parece haber tenido ocupación humana desde el Período Preclásico (1500 a.C.) hasta el presente. Investigaciones arqueológicas demuestran que el Parque Nacional Quiriguá fue poblado desde los inicios del Período Clásico Temprano (250-400 d.C.) o desde antes hasta su colapso a finales del Clásico Tardío (600-900 d.C.).

Posiblemente el sitio esté localizado allí para controlar la ruta comercial por canoa a lo largo del Río Motagua, desde el Altiplano Central hasta el Océano Atlántico



## JUEVES 20

Hora	Actividad
8:00 - 18:00	Ceremonia en la "Ciudad Ancestral Kaqchiquel de Iximché"
8:00 - 18:00	Continuidad del fuego sagrado
7:30 - 9:00	Exposición de arte
9:00 - 17:00	Camas elásticas, pintacaritas, globoflexia, juego de pelota maya
9:00 - 16:00	Colocación y develación de estela por autoridades indígenas mayas
9:00 - 12:00	Pedagogía del Oxlajuj B'aktun
12:00 - 16:00	Danza de los moros
12:00 - 13:00	Ceremonia Especial conmemorativa al Oxlajuj B'aktun
15:00 - 17:00	Instalación de plaqueta conmemorativa
15:00 - 21:00	Concierto y baile con la marimba de los hermanos Tistoj
19:00 - 20:00	Bienvenida a autoridades municipales, Ajq'ijá locales y MICUDES
21:00 - 22:00	Encendida del fuego ceremonial con veladoras con los 6 colores Danza ceremonial y despedida del viejo sol 12.19.19.19 Oxi' Kawoq y 2 K'an K'in

## VIERNES 21

Hora	Actividad
4:00 - 6:00	Ceremonia en la "Ciudad Ancestral Kaqchiquel de Iximché" Danza ceremonial y prender el fuego sagrado del 13.0.0.0.0 Kajij' Aju' y 3 K'an K'in
6:30 - 8:00	Develación de la estela maya Oxlajuj B'aktun
9:00 - 12:00	Danza de los Moros
9:00 - 17:00	Camas elásticas, pintacaritas, globoflexia, juego de pelota maya
14:00 - 16:00	Danza de los Moros
9:00 - 16:00	Pedagogía del Oxlajuj B'aktun
9:00 - 11:00	Caminata por el fuego de Iximché a la plaza de Tecpán Guatemala
11:00 - 12:00	Acto protocolario y conferencia a los medios de comunicación
12:30 - 14:00	Inauguración del museo Tzutzú' en el barrio Pa Taq Ab'äj
14:00 - 15:30	Concierto de música tradicional grupo Aj B'atz
15:30 - 17:00	Concierto de música tradicional grupo Tujal Rock
17:00 - 24:00	Baile y concierto con la marimba internacional Chito Cortez
19:00 - 20:00	Quema de polvora y 2 toritos

# IXIMCHÉ

## CENTRO CEREMONIAL IXIMCHÉ



Iximché, que en Kaqchikel significa, árbol de maíz, fue la última capital de los maya-kaqchikeles y en 1524 se convirtió en la primera capital de los conquistadores españoles en Guatemala. Está localizada en el municipio de Tecpán, fue escenario de grandes acontecimientos, entre los cuales se puede mencionar su separación del grupo Quiché, fundación como capital del reino y dominio sobre su región.

Se encuentra protegido desde 1964 por el Instituto de Antropología e Historia de Guatemala de la Dirección General del Patrimonio Cultural y Natural.



# ANTIGUA

LA ANTIGUA GUATEMALA

## JUEVES 20

Hora	Actividad
15:00	Exposición de fotografías de la cosmovisión maya
18:00	Elevación de globos de papel
19:00 - 5:00	Velada Musical "Canto a la vida, vientos y cuerdas" Noche de Vigilia Campamento y bienvenida a la nueva era

## VIERNES 21

Hora	Actividad
5:00	Ceremonia Maya
8:00	Talleres Textiles
11:00	Feria Gastronómica los sabores mayas
9:00 - 17:00	Conoce tu nahual
13:00 - 17:00	Ensamble de marimbas
16:00 - 17:00	Ballet Folklórico de la casa de la cultura de San Bartolomé Milpas Altas
19:00 - 22:00	Concierto de Bob Porter
20:00	Cena del tamal

Ubicada a 45 kms. Es la tercera capital establecida por los españoles tras la terrible inundación del Valle de Almolonga, el 11 de septiembre de 1541. Fundada en 1543 y nombrada Ciudad de Santiago de los Caballeros de Guatemala en 1566. Después de pestes, terremotos e inundaciones, el movimiento telúrico de 1773 acabó por destruirla definitivamente.

Joya del urbanismo y la arquitectura colonial, que conserva sus características, como si en ellas el tiempo se hubiera detenido. Por su inmenso valor histórico y cultural, fue declarada por la UNESCO "Patrimonio de la Humanidad" en 1979.



## JUEVES 20

Hora	Actividad
10:00 - 20:00	Festival gastronómico
10:00 - 20:00	Expo mundo Maya
13:00	Centro Pavarotti
15:00	Nietas de Ixmucane
16:30	Grupo Ukotz'ijal Ajpu
18:45	Licda. Matilde Ivic de Monterroso / UVG
19:50	Ing. Cesar Castañeda / IARNA URL
10:00	Ofrendas de agradecimiento al agua

## VIERNES 21

Hora	Actividad
10:00 - 20:00	Festival gastronómico
10:00 - 20:00	Expo mundo Maya
13:00	Per Crush
14:00	Centro Pavarotti
15:15	Per Crush
18:50	Dr. Ruud Van Akkeren / Univ. Amsterdam
19:55	M.A. Liwy Grazioso Sierra
21:00	Presentación de Ballet Folklórico
5:00	Ceremonia Maya
10:00	Decoración de los negocios
12:00	Concierto de marimba
12:00	Festival de Parapente
15:00	Presentación de Pana Danza
16:00	Concierto de marimba
18:00	Significado de los Nahuales
19:00	Premiación al negocio y lancha mejor decorados

# PANAJACHEL

## LAGO DE ATITLAN



Su nombre completo es San Francisco Panajachel, es un poblado precolombino de origen Cakchiquel, asentado a un costado del río del mismo nombre y en los márgenes del lago de Atitlán, fue escenario de la batalla final entre españoles y sus aliados los cakchiqueles contra los Tzujiles y asiento de misioneros franciscanos que fundaron un convento.

Es ideal para realizar compras artesanales.

Al oeste de Panajachel, en el Valle de San Buenaventura, lugar histórico de la cuenca del lago, se encuentra una reserva natural de 120 hectáreas y un mariposario.

El bosque cuenta con varios caminamientos y un cafetal orgánico.




# KAMINAL JUYÚ

## ZONA ARQUEOLÓGICA DE KAMINALJUYÚ

### VIERNES 21

Hora	Actividad
5:00 - 8:00	Ceremonias Mayas
9:00 - 9:30	Juego de pelota Maya
9:30 - 10:00	Concierto de marimba Teclas de Oro
10:00 - 10:30	Acto Protocolario
10:30 - 11:00	Presentación de obra de teatro Ecos de Paz
11:00 - 11:30	Marimba de Comalapa
11:30 - 12:00	Danza Escuintleca



Kaminal Juyu “Cerro de los Muertos” ubicado en la ciudad capital, es uno de los sitios más importantes puesto que su ocupación se realizó desde el Preclásico hasta el Clásico Tardío. La primera etapa se construyó alrededor de 200 montículos distribuidos en un área aproximadamente de 5 kilómetros<sup>2</sup>. Al inicio de Clásico Kaminal Juyu vuelve a ser ocupada, ahora por grupos con influencia teotihuacana, quienes controlaron las rutas comerciales en las Tierras Altas. Hoy se conservan sólo algunos montículos que albergan en su interior estructuras hechas de adobe y recubiertas por barro quemado, que sostuvieron estructuras construidas de materiales perecederos.



## JUEVES 20

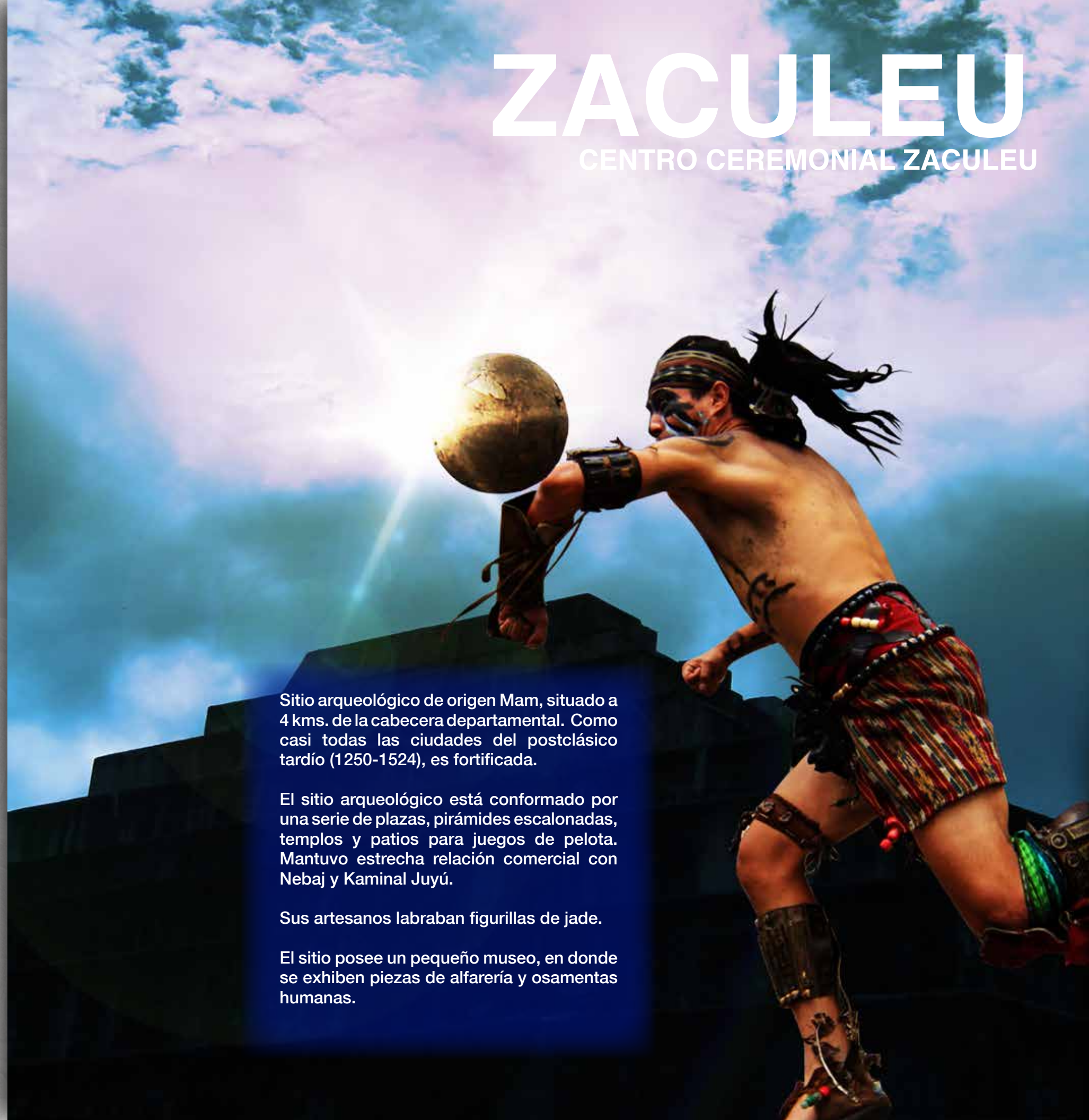
Hora	Actividad
5:00 - 8:00	Acto Protocolario / Ceremonia Maya
8:30 - 9:15	Conferencia "Origen del Maíz"
9:15 - 10:00	Conferencia "Escritos del libro Oxla'uj B'aktun"
10:30 - 11:15	Kay'Balan
11:15 - 12:00	Conferencia "Cambio climático y su conceptualización desde el punto de vista de la Cosmovisión Maya"
14:00 - 16:00	Festival de marimbas / Participación de las reinas mayas de Huehuetenango y su respectiva comitiva.
16:00 - 17:00	Caimanta desde parque central hacia templos de Zaculeu
17:00 - 20:00	Ceremonia Maya
20:00 - 22:00	Presentación chirimía
22:00 - 1:00	Ceremonia Maya

## VIERNES 21

Hora	Actividad
6:00 - 9:00	Ceremonia Maya / Concierto de Chirimía
9:00 - 9:30	Acto Protocolario
9:30 - 12:30	Juego de Pelota Maya
12:30 - 14:00	Exposición de gastronomía típica
14:00 - 16:00	Juego ceremonial de pelota maya
16:00 - 17:00	Entrega de reconocimientos
17:00 - 19:00	Ceremonia Maya

# ZACULEU

CENTRO CEREMONIAL ZACULEU



Sitio arqueológico de origen Mam, situado a 4 kms. de la cabecera departamental. Como casi todas las ciudades del postclásico tardío (1250-1524), es fortificada.

El sitio arqueológico está conformado por una serie de plazas, pirámides escalonadas, templos y patios para juegos de pelota. Mantuvo estrecha relación comercial con Nebaj y Kaminal Juyú.

Sus artesanos labraban figurillas de jade.

El sitio posee un pequeño museo, en donde se exhiben piezas de alfarería y osamentas humanas.



# CHOCOLÁ

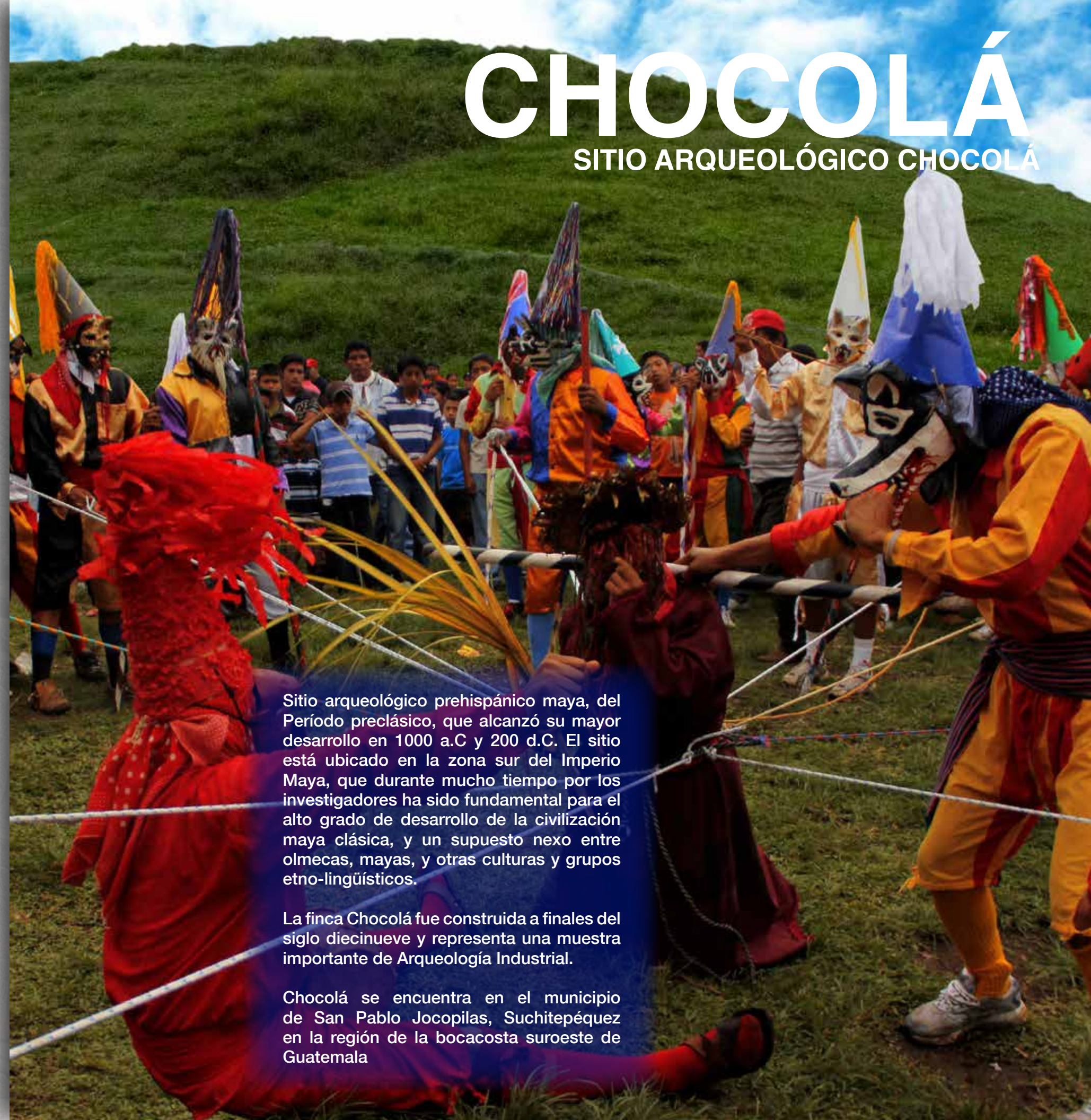
## SITIO ARQUEOLÓGICO CHOCOLÁ

### JUEVES 20

Hora	Actividad
21:00 - 24:00	Noche Social (Música, Bailes Folklóricos)

### VIERNES 21

Hora	Actividad
3:00 - 4:00	Fogata para esperar el amanecer Explicación sobre por que el sol sale en ese punto en esa fecha
5:00 - 8:00	Ceremonia Maya
8:00 - 10:00	Acto Protocolario Reseña histórica a cargo del Prof. Boanerges Zapeta Entrega de reconocimiento a cargo de la reina indígena de Chocolá
8:00 - 15:00	Participación de la marimba
11:00 - 12:00	Degustación de chocolate y café Exposición y venta de artesanías
12:00 - 13:00	Recorrido y explicación de guía indicando lugares especiales con que cuenta la comunidad
13:00 - 14:00	Presentación de estampas y bailes folklóricos de los municipios de Suchitepéquez Danza, convites y tunes
14:00 - 15:00	Acto protocolario de cierre



Sitio arqueológico prehispánico maya, del Período preclásico, que alcanzó su mayor desarrollo en 1000 a.C y 200 d.C. El sitio está ubicado en la zona sur del Imperio Maya, que durante mucho tiempo por los investigadores ha sido fundamental para el alto grado de desarrollo de la civilización maya clásica, y un supuesto nexo entre olmecas, mayas, y otras culturas y grupos etno-lingüísticos.

La finca Chocolá fue construida a finales del siglo diecinueve y representa una muestra importante de Arqueología Industrial.

Chocolá se encuentra en el municipio de San Pablo Jocopilas, Suchitepéquez en la región de la bocacosta suroeste de Guatemala



# MIXCO VIEJO

## SITIO ARQUEOLÓGICO JILOTEPEQUE VIEJO

### JUEVES 20

Hora	Actividad
13:30 - 16:00	Inicio Oficial de Actividades
	Juego de Pelota Maya
	Venta de artesanías y gastronomía (todo el día)
17:00 - 18:00	Inauguración oficial de la conmemoración Oxla'uj B'aktun Concierto de Marimba
18:00 - 23:00	Ceremonia Maya de despedida del período
23:00 - 23:45	Participación de conjuntos musicales tradicionales
23:45 - 24:45	Develación de estela
	Quema de juegos pirotécnicos

### VIERNES 21

Hora	Actividad
00:30 - 4:00	Participación de conjuntos musicales tradicionales
4:00 - 9:00	Ceremonia Maya de bienvenida del período
9:00 - 13:00	Concierto de Marimba
	Muestra y elevación de barriletes gigantes
	Lectura del nahual
	Visitas guiadas al sitio arqueológico
	Quema de bombas
	Venta de artesanías y gastronomía local (todo el día)
13:00	Cierre oficial de la actividad



El verdadero nombre es Jilotepeque Viejo. Está ubicado en la confluencia de los departamentos de Quiché, Chimaltenango y Guatemala. Era uno de los pocos que estaban habitados y funcionando al momento de la conquista española.

El conocimiento que del sitio se tiene aparece, por primera vez, en la obra "Recordación Florida" y la describe como una ciudad de carácter militar y religioso.

La cultura de este sitio principia más o menos en el siglo XII o XIII. Es posible que el sitio en sus orígenes haya servido para controlar el aspecto económico del valle, pues a muy corta distancia pasa el Río Motagua.



## JUEVES 20

Hora	Actividad
17:00 - 18:00	Ceremonia de despedida del B'aktun por guías espirituales
18:00 - 19:00	Acto Cívico y Protocolario
19:00 - 20:00	Investigaciones arqueológicas en Uaxactún
20:00 - 21:00	¿Qué es Oxlajuj B'aktun y qué es un solsticio?
21:00 - 22:00	Danzas Folkloricas por grupo Chachalum
22:00 - 23:00	Concierto de Marimba
17:00 - 24:00	Venta de gastronomía y artesanías de la región petenera

## VIERNES 21

Hora	Actividad
4:00 - 4:30	Salida de visitantes de la comunidad de Uaxactún hacia el grupo "E"
4:30 - 5:45	Ceremonia maya de cambio de tiempo
5:45 - 7:00	Observación de Solsticio de invierno
7:00 - 8:00	Juego de Pelota Maya
8:00 - 9:00	Bailes: La chatona, el caballito y danzas locales de la comunidad
9:00 - 10:00	Taller demostrativo: Elaboración de muñecas
10:00 - 11:00	Tour demostrativo: Aprovechamiento de la palma xate
11:00 - 12:00	Tour demostrativo: Cómo extraer el chicle o goma de mascar
14:00 - 18:00	Danza del Venado
18:00 - 19:00	Presentación: Ballet de la Municipalidad de San Benito, Petén
19:00 - 20:00	Presentación: Grupo folklórico de Uaxactún
20:00	Cierre del evento



# UAXACTÚN

SLAAN KA'AN (NACIDA DEL CIELO)

Se considera una Ciudad Antigua, que marco los primeros inicios de la evolución de la Arquitectura en las tierras bajas Mayas.

Uaxactún, es una ciudad con una característica única, es Anterior a otras ciudades como Tikal, debido a que esta Ciudad Maya es considerada dentro periodo Preclásico aunque aún así muestra actividad débilmente en el Clásico Tardío.

Junto con otras ciudades del Clásico, Uaxactún fue abandonada en el inicio del siglo X, siendo cubierta por la vegetación, hasta su redescubrimiento a inicios del siglo XX, en 1930-31 se inició un estudio detenido del sitio, llevado a cabo por la Carnegie Institution of Washington.



# TAK'ALIK A'BAJ

PIEDRA PARADA

## JUEVES 20

Hora	Actividad
8:00 - 16:00	Develación de estelas 13 B'aktun y Siembra de árboles
18:00	El tun y la chirimía
todo el día	Conferencias
todo el día	Cuadros y costumbres en vivo
noche	Purificación de los jugadores de pelota maya
noche	Vigilia del fuego

## VIERNES 21

Hora	Actividad
5:00	Ceremonia Maya
11:00	Inauguración
12:00 - 14:00	Festival Gastronómico
14:00 - 18:00	Festival Artesanal
14:00 - 18:00	Proyección de videos sobre los mayas y el 13 B'aktun
10:00 - 18:00	Stands de los Ministerios de Educación y Relaciones Exteriores
12:00 - 16:45	Actos Culturales
15:00 - 16:45	Juego de pelota
17:00	Ceremonia Maya
18:00	Ensamble de marimbas
tarde	Ventas gastronómicas para causas nobles



Está a 4.5 kms. de El Asintal, en el departamento de Retalhuleu, próximo a la costa del Pacífico de Guatemala.

Hasta ahora han sido halladas más de cien edificaciones y poco más de 170 esculturas, algunas de gran dimensión.

En esta ciudad asociada por los mayas al inframundo, se hallan impresionantes evidencias arqueológicas, algunas pertenecientes al año glífico más antiguo del nuevo mundo.

Cobra una relevancia especial, la visita a la ciudad-misterio, Abaj Takalik, probablemente la única en donde convivieron los mayas y los olmecas.





Gobierno de Guatemala



*\* Todas las agendas están sujetas a cambios sin previo aviso.*